

# The North Sea



# Cycle Route

## UN VIAJE HACIA EL TURISMO SOSTENIBLE





# The North Sea Cycle Route

- The North Sea Cycle Route  
*(Ruta ciclista del Mar del Norte)*
- 6200 km
- Pasa por 68 regiones de 8 países
- Presupuesto: 2,7m €.
- Gastos indirectos: muchos más!






# **OBJETIVO GENERAL**

## **PASADO Y PRESENTE**

Desarrollar la North Sea Cycle Route  
como la columna vertebral del  
desarrollo regional y local de las rutas  
ciclistas

## ¿ Por qué hemos creado este itinerario?

- Por el aumento de la demanda del ciclismo como forma de ocio en Europa
- Por el uso del **transporte sostenible**
- Por el deseo de promocionar rutas ciclistas regionales de una manera más global y conectadas
- Por la perspectiva de mejorar la **salud pública**






# TEMAS FUNDAMENTALES DEL PROYECTO NSCR

1. Búsqueda de una estructura administrativa permanente (informe 2) – (Aun no lo hemos alcanzado)
2. **Seguimiento del uso, los usuarios y el impacto económico** (Informe 3)
3. Sitio web: Renovación total (una tarea que nunca termina)!
4. Evaluación permanente de los puntos débiles de la ruta + encontrar /solucionar los "cuellos de botella"
5. Mejora física de la ruta con la eliminación de "cuellos de botella"
6. **Desarrollo de productos para el turista en bicicleta** (¿Qué necesitan los ciclistas y cómo van a gastar su dinero?)
7. Difusión de la información e intercambio de conocimientos
8. **Sensibilizar sobre la ruta** - (a los ciclistas, a los proveedores de servicios, a las autoridades, al público general)

## EJEMPLOS DE MEJORAS DE BAJO COSTE

- Mejora del firme
- Mejora de la señalización a lo largo de la ruta y hacia/desde los embarcaderos y alojamientos “wellcome” de ciclistas.
- Eliminación de las barreras
- Áreas de picnic adecuados
- Áreas de aparcamiento para ciclistas con lugares para las alforjas





## Mejorar la visibilidad de las empresas señalizando desde y hacia los servicios

Las empresas necesitan visibilidad: «¡Gasta tu dinero aquí!»

+ foto av skilt på hus!

Los ciclistas necesitan encontrar su comida y alojamiento

Un desvío de cinco millas a última hora para encontrar comida y alojamiento es inaceptable



## ARTE moderno?

- Nuevos diseños de **aparcamientos ciclistas** en áreas rurales en lugares seguros para dejar el equipaje (alforjas)
- Construidos en 5 playas populares en la costa del Mar del Norte en Noruega





# The North Sea Cycle Route

**Fomentar nuevo alojamiento y a medida de las necesidades de los ciclistas.**



# The North Sea Cycle Route

**Sensibilizar  
sobre  
la ruta**





## The North Sea Cycle Route «una forma impresionante de viajar»

Y de conseguir muchísima publicidad:

- La revista de historietas (inglés) DANDY
- Libro Guinness de los Records
- 12 paginas en la revista alemana STERN
- TV y radio nacional y regional
- Etc., etc.





# The North Sea Cycle Route

Home / Welcome - Fresh - Microsoft Internet Explorer

Adresse: <http://www.northsea-cycle.com/index.php/en/home>

Koblinger | Gratis Hotmail | Tilpass koblinger | Windows Media | Windows

---

Welcome to the NORTH SEA  CYCLE ROUTE

Languages - English - Deutsch - Norsk

[Contact](#) | [Sitemap](#) |



0 | 500 | 1000 | 1500 | 2000 | 2500 | 3000 | 3500 | 4000 | 4500 | 5000 | 5500 | 6000 | KM

[Home](#) | [Maps & Information](#) | [Countries](#) | [Facts & Figures](#) | [Tour Planning](#) | [Photo Gallery](#) | [Riders Comments](#) | [I did it](#)

**Search articles**

Region:

Theme:

[search now >](#)

**Search Route**

All countries:

Start:

Finish:

[search now >](#)

**My guide**

[open guide >>](#)

  
Explore your coastal heritage  
[www.northseatrail.org](http://www.northseatrail.org)

   
Interreg North Sea Region | Europe an Community European Regional Development Fund

**Cycling 6000 km in one day?**

On Saturday 20 May, the North Sea Cycle Route partnership invited the general public to cycle any part of the North Sea Cycle Route they liked. Lots of activity took place in the many different regions around the North Sea.

[Read more about Cycling 6000 km in one day?](#)

**The North Sea Cycle Route – cycling on**

The North Sea Cycle Route is being developed by an international partnership with 50% funding from the European Commission's Interreg IIIB North Sea Programme.

[Read more about The North Sea Cycle Route – cycling on](#)

**Welcome to the North Sea Cycle Route**

The North Sea Cycle Route is a 6.000 km chain of exciting experiences waiting for the cycling tourist.

[Read more about Welcome to the North Sea Cycle Route](#)

**How far can YOU cycle?**

We certainly wouldn't have believed it beforehand, but we keep getting reports from cyclists who have cycled all the way round the North Sea Cycle Route.

[Read more about How far can YOU cycle?](#)

  
**My guide**  
Create your own guide in a PDF document

  
**Maps**  
What is where

Start |  | 14:35

# The North Sea Cycle Route

## Número de usuarios

- Casi 3.000 visitas semanales (primavera/verano)
- Muchos usuarios que vuelven a visitar la página
- La mayoría de los visitantes son de Alemania y Reino Unido



## Comentarios de los ciclistas

- Discusiones sobre embarcaderos, que ponerse y donde ir
- Usuarios activos y motivados

### Riders Comments

What do YOU think about the North Sea Cycle Route? On this page you can share your cycling experience with other cyclists. If you wish, you can also attach a photo to your message (max size 200 Kb). Go ahead.

[Leave your comment](#) | [Read other riders' comments](#)

Display comments' pages: [1-10](#) | [11-20](#) | [21-30](#) | [31-40](#) | [41-50](#) | [51-60](#) | [61-70](#) | [71-80](#) | [81-90](#) | [91-100](#) | [101-110](#) | [111-120](#) | [121-130](#) | [131-140](#) | [141-150](#) | [151-160](#) | [161-170](#) | [171-180](#) | [181-190](#) | [191-200](#) | [201-210](#) | [211-220](#) | [221-230](#) | [231-240](#) | [241-250](#) | [251-260](#) | [261-270](#) | [271-280](#) | [281-290](#) | [291-300](#) | [301-310](#) | [311-320](#) | [321-330](#) | [331-340](#) | [341-350](#) | [351-360](#) | [361-370](#) | [371-380](#) | [381-390](#) | [391-400](#) | [401-410](#) | [411-420](#) | [421-430](#) | [431-440](#) | [441-450](#) | [451-460](#) | [461-470](#) | [471-480](#) | [481-490](#) | [491-500](#) | [501-510](#) | [511-520](#) | [521-530](#) | [531-540](#) | [541-550](#) | [551-560](#) | [561-570](#) | [571-580](#) | [581-586](#)

#### Finished the NSCR

Bill Broughton, 06.09.2012

Bill Broughton was riding with fellow Aussie Phil Grant & got seperated in the Shetlands & would like to contact. My email is billbroughton39@yahoo.com.au

#### Southwestern Denmark

Erich, 27.08.2012

After having a blast in Hamburg, my son thought he would rather head for Copenhagen and fly home to the UK than make for Esbjerg and get the boat. We continued on the NSCR to Gluckstadt, but then veered off cross country as explained in preceeding posts. Signage in Denmark is not as good as Holland or Germany and it is almost hilly in parts by comparison as well and the people are very friendly (we were offered a lift while fixing a puncture on the roadside, for instance). We didn't get any further north than Copenhagen, but met another cyclist who recommended the cycle path to Helsingor as a day trip from Copenhagen to check out the art museum at Louisiana and for the beaches. It would be a few pleasant days cycling along the beaches of southern Sweden to get to Varberg to connect up with the NSCR again. Maybe next summer??

Incidentally, Easyjet will fly a bike with you for DKK 220 (c.£25) if it's in a bag / box. We got a cardboard bike box from one of the very many cycle shops in Copenhagen for free and packed our bike ourselves.

The picture is taken on the bridge from Falster to Sjælland which was pretty windy and shared with pedestrians, road vehicles and the train!



#### Across Schleswig Holstein

Erich, 27.08.2012

See entry below with recommendation of possible variant for Hamburg - Varberg section. Picture of forested section of the Mönchsweg. The website for this new route is <http://www.moenchsweg.de/>



#### The ferry from Delfzijl to Emden

Erich, 27.08.2012

There is practically no signage for this infrequent but handy little service. It currently runs on Weds / Fri / Sat. The timetable can be accessed at [http://www.delfzijl-emden.nl/](#)





# The North Sea Cycle Route

## ¡Yo lo hice!

- Certificados para todos los que hacen los 6.000 km en bici
- Aproximadamente 100 personas hasta ahora

Welcome to the NORTH SEA  CYCLE ROUTE




0 | 500 | 1000 | 1500 | 2000 | 2500 | 3000 | 3500 | 4000 | 4500 | 5000 | 5500 | 6000 | KM

NSCR
Maps & Information
Countries
Facts & Figures
Tour Planning
Photo Gallery
Riders Comments
I did it

**Search articles**

Region

Theme

Search now >>>

**Search route**

All countries

Start

Finish

Search now >>>

**My Guide Content**

0

Open guide >>>



**Certificate**

**I did it**

Have you cycled the North Sea Cycle Route or parts of the route?

On this page we honour the cyclists covering the longest distances in the past thirty days and all cyclists that have cycled the complete circuit around the North Sea, i.e. 6000 km.

Please note that we ask you to register your trip/trips on the North Sea Cycle Route, only. If you have cycled elsewhere and want to tell about it, please use the "Riders comments".

**Certificate**

Every cyclist that has completed the whole of the North Sea Cycle Route, is invited to send their name and address to the following e-mail address: [Eli.Viten@rogfk.no](mailto:Eli.Viten@rogfk.no) and we will happily send you a certificate by post.

**Top 10 cyclists last 30 days**

Position	Name	Country	Distance
1.	Eric Holliday	England	917.7
2.	Martina Müller-Kerst	Germany	378
3.	Knut Andersen	Norway	355
4.	Jane Baston	Scotland	304.8
5.	Martin Pop	Czech Republic	173.6
6.	Torbjørn Lillebø	Norge	163.2
7.	Rune Jobsen	Norway	163.2



www.northseatrail.org




Europe an Community European Regional Development Fund    Interreg North Sea Region

# The North Sea Cycle Route

## Nuevo mapa en abril 2012

- 200.000 entradas al mes

Welcome to the NORTH SEA  CYCLE ROUTE North Sea Trail  
Enhance your coastal heritage  
www.northseatrail.org

Menu About Result Help Login

**Theme** Legend

**Zoom to scale**

**Basemap**

**Cycle route & walking trails (3)**

North Sea Cycle Route - 2012

Round trips and detours

the North Sea Trails

**Information along the route (3)**

Cyclist friendly accommodation

Attractions and sights (NSCR)

Services for cyclists (NSCR)

**General information (3)**

Accommodation

Regional information (NSCR)

Tourist information

**Info from the North Sea Trail**

Building and architecture

Culture and traditions

Discover the natural heritage

Working life now and then

Historical Routes

**Digitized objects**

EPSG 900913 X / Y  
0395122.11, 6709909.87  
EPSG 4326 Lat / Lon (DD):  
51.49627, 3.54944  
Scale 1:54168



**Baselayer**

- Google Streets
- Google Physical
- Google Hybrid
- Google Satellite

**Traffic log (per month)**

Month	Adaptive	VMS
2012.09	46652	0
2012.08	190934	0
2012.07	235114	0
2012.06	191518	0
2012.05	191646	0
2012.04	103495	0
2012.03	11895	0
2012.02	10547	0
2012.01	2141	0
2011.12	3276	0
2011.11	6194	0
2011.10	6438	0
2011.09	3049	0
2011.08	8982	0
2011.07	3226	0
2011.06	1142	0
2011.05	1275	0
2011.04	658	0
2011.03	3710	0
2011.02	1592	0
2011.01	638	0
2010.12	1432	0

**Traffic log (per theme)**

Month	Adaptive	VMS
North Sea Cycle Route - 2012	469746	0
the North Sea Trails	72497	0
Cyclist friendly accommodation	68673	0
NSCR, route change	33991	0
Accommodation	33444	0
Round trips and detours	32917	0
Attractions and sights (NSCR)	26844	0
Services for cyclists (NSCR)	22993	0
Tourist information	19528	0
Building and architecture	11554	0
Regional information (NSCR)	11405	0
Historical Routes	10653	0
Discover the natural heritage	9810	0
Culture and traditions	9135	0
Activities and events	7925	0
NSCR Regions	5115	0
Working life now and then	5024	0
Cycle	2204	0
Activities	2152	0
Walking	1262	0



# The North Sea Cycle Route

¡Aquí esta la gente que hizo el trabajo!






## Las dificultades «post proyecto»

- Dificultad de conseguir nueva financiación de los primeros colaboradores para financiar mejoras transnacionales
- Personal cualificado que se va, se jubila o simplemente se cansan



## El enfoque del Greenways Product:

- Sostener y mejorar los negocios existentes que atienden a los ciclistas.
- Aumentar el número de turistas ciclistas para garantizar negocios rentables y sostenibles.
- Establecer la cooperación con la Facultad de Turismo de la Universidad de Stavanger. Hay dos talleres regionales previstos para 2014 para los estudiantes, profesores y empresas regionales.




# The North Sea Cycle Route

## Paquete "Welcome Cyclist"

Grupo objetivo: pequeñas y medianas empresas

- Nuevo Mapa North Sea Cycle
- Flyer/folleto de bienvenida para ciclistas
- Distintivos metálicos en la pared (establecimientos)
- "Head neckers"
- Juego de cartas (... también podrían estar en venta en las empresas?)



Motivación: Mas prestigio para las empresas gracias al certificado «Welcome Cyclist»

Mapas ciclistas regionales





# Nuestra Experiencia

La gente hace ciclismo cada vez más en todos los países NSCR

El estado de la bicicleta y caminar está aumentando continuamente

Las empresas se benefician del cicloturismo.

Ciclismo y Senderismo representan el verdadero futuro

**¡Los proyectos internacionales marcan la diferencia!**

# The North Sea Cycle Route



## El proyecto «Greenways product»

Un importante marco internacional que inspirará a mucha gente para hacer decisiones inteligentes, fomentar nuevas actividades y garantizar una mejor calidad de vida

A mis compañeros socios del proyecto solo me gustaría decirles:  
¡ Por favor, disfruten al maximo de él !

**¡Gracias por su atención!**