

29/30th June 2018 - Namur - Belgium



EUROPEAN GREENWAYS ASSOCIATION

20 years later...



Greenways of Spain, a European example

*“Vías Verdes” in Spain: a very well
appreciated brand*

**Carmen Aycart Luengo &
Arantxa Hernández Colorado**

*Former and current manager of the Vías
Verdes Program.
Spanish Railways Foundation*

Namur, 29 June 2018



20 years
ASSOCIATION EUROPÉENNE DES VOIES VERTES
EUROPEAN GREENWAYS ASSOCIATION
ASOCIACION EUROPEA DE VIAS VERDES

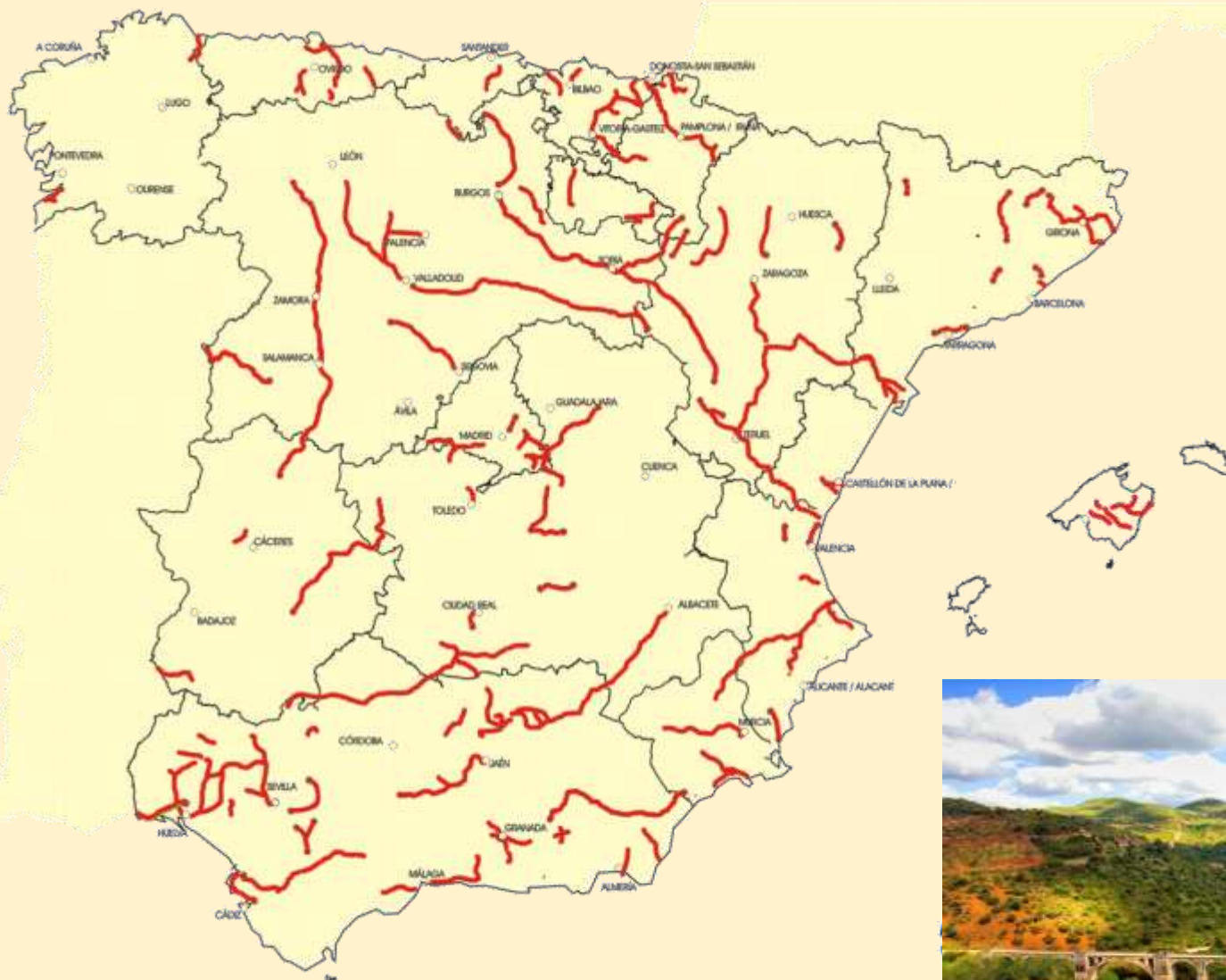


- 🍃 **Spanish Railways Foundation**, a public entity since 1985
- 🍃 **Patronage:** its President is **RENFE's** President (Public Railway Company), and its Vice-President is **ADIF's** President (Railways Infrastructures Manager). Other members: Regional railway companies, subways,
- 🍃 **Objectives:** research, maintenance of railways' cultural heritage, and the coordination and promotion of the Spanish **Vías Verdes / Greenways Programme** since **1993**



Vías Verdes in Spain are the result of converting disused railway lines into car free routes suitable for non-motorised transport

DISUSED RAILWAYS LINES (1993)




1993 :

7.600 km
disused railway
lines

- 954 stations
- 501 tunnels
- 1.070 bridges



 Close collaboration between bodies of Public Administration:

- **Ministry of Environment** : has a specific budget each year for building non-motorised infrastructures.
- **Public Railways Companies** : ADIF and (FEVE) offer their abandoned lines, by sale or rent.



- Spanish Railways

Foundation. Greenways

Department: make the promotion, coordination and marketing at national level





Close collaboration between bodies of Public Administration:

- **Regional Governments** (16 out of 17)
- **22 county councils**
- **More than 500 Local Authorities**
- **20 Communities or “consortium” of local authorities**

They are responsible for:

- ✓ Preparation of studies and engineering projects
- ✓ Obtaining patrimonial disposal over buildings and infrastructure.
- ✓ Managing, maintenance and promotion



VIAS VERDES : INTEGRAL PROJECTS OF DEVELOPMENT

 **Different working areas, complementaries and simultaneous:**

1. Infrastructure
2. Facilities
3. Information and promotion
4. Management





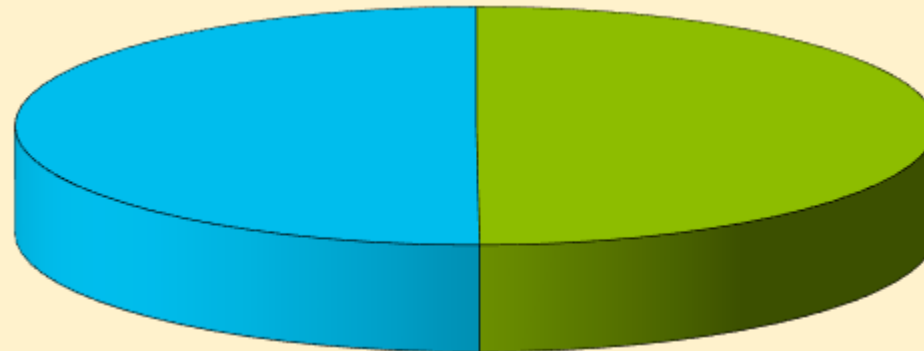
INVESTMENTS - INFRASTRUCTURE

Infrastructure

1994 - 2018: more than **161 million €** have been invested only, for the recovery of the infrastructures

Spanish Greenways – Nº of Km constructed

Local, and
Regional
Governments



Ministry of
Environment

*Caminos
Naturales
Programme*

The construction of 1 km of Greenway costs 55.000 € (average)

FACILITIES: RESTORATION OF DISUSED RAILWAYS STATIONS



In 1993 there were **954 railways stations** in desuse

In 2018 there are **110 railways stations restored** and with touristic uses





They provide many services: **bike rentals, information offices, local museums...**





They are being reused as tourist housing facilities





Hotels, (****)

Facilities





Some others are small charming hotels, hostels,
Caravan places, campings sites...

Facilities





Restaurants, cafés





Natural or Railway Museums ... even swimming pools





The preservation of the **railway heritage** is the identity sign that defines the Vías Verdes as a very specific and **genuine touristic resource**





The preservation of the **railway heritage** is the sign that defines the Vías Verdes as a very specific and **genuine touristic resource**






The Spanish Railways Foundation is responsible for the **promotion and communication** of the Spanish Greenways Programme at a **national level**.

www.viasverdes.com



The Spanish Greenways Programme has a common logo and a unique name used for converted disused railway lines. **A great marketing**



VÍAS VERDES
QUALITY BRAND



Actions by the FFE promoting Greenways

www.viasverdes.com

Wednesday, 10 June 2018

¡Vive la Vía!

1993 - 2018
25 Años
#VV25

FUNDACIÓN de los FERROCARRILES ESPAÑOLES VIAS VERDES

Home
Itineraries & Maps
Television Series
About Greenways
Contact

Visit our Travel Guides

Vías Verdes (literally, "green-ways") are old disused railway lines that have been recovered and reconditioned for use by walkers and cyclists. Exploring them is a different, enjoyable and environmentally friendly way of getting to know Spain, its culture and its landscapes. This is an alternative ideal for all ages, that respects the environment and brings together sport and the great outdoors. Sounds good? .

Vías Verdes Video

GREENWAYS ITINERARIES

1993 - 2013 20 años

Viajes Organizados

Greenways4ALL

SILVER CYCLISTS

Greenways Product

Greenways

Lu Ma Mi Ju Vi Sa Do
June - 2018
1 2 3
4 5 6 7 8 9 10
11 12 13 14 15 16 17
18 19 20 21 22 23 24
25 26 27 28 29 30
See more (in spanish)...

1993 - 2013 20 años

Viajes Organizados

Greenways4ALL

SILVER CYCLISTS

Greenways Product

Greenways

- 700,000 unique visitors in 2017
- 5 million pages seen in 2017
- Spanish and English



InfoVías Verdes

- ✓ Monthly news bulletin. 11,000 subscribers
- ✓ Over 1,000 from the media
- ✓ Agenda of Activities

Suscríbete al Boletín



More actions by the FFE promoting Greenways



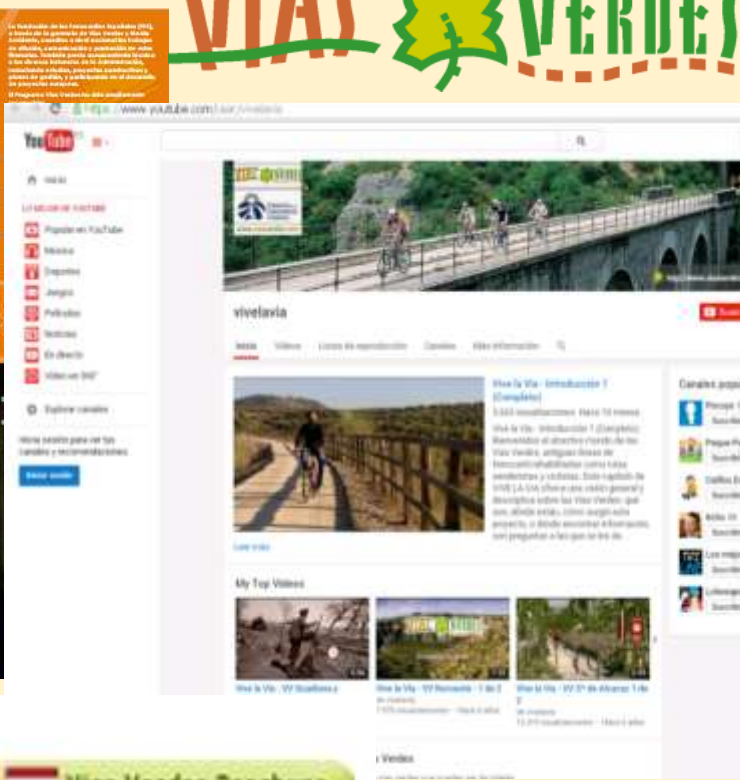
¿Qué son las Vías Verdes?

Las Vías Verdes son antiguas vías de ferrocarril que han sido restauradas para ser utilizadas por bicicletas, peatones y personas con discapacidad. Estas vías ofrecen rutas seguras y agradables para disfrutar del paisaje y disfrutar de la naturaleza.

Las principales modalidades del Programa son: Vías Verdes de tipo "tradicional", de tipo "urbano" y de tipo "especializado".

El objetivo de las Vías Verdes es promover el uso de modos de transporte sostenibles y mejorar la calidad de vida de las personas.

www.viasverdes.com



Vias Verdes Leaflet

Brochure Voies Vertes

Vias Verdes Broschüre

Vias Verdes Brochure

Further information

Plus d'informations

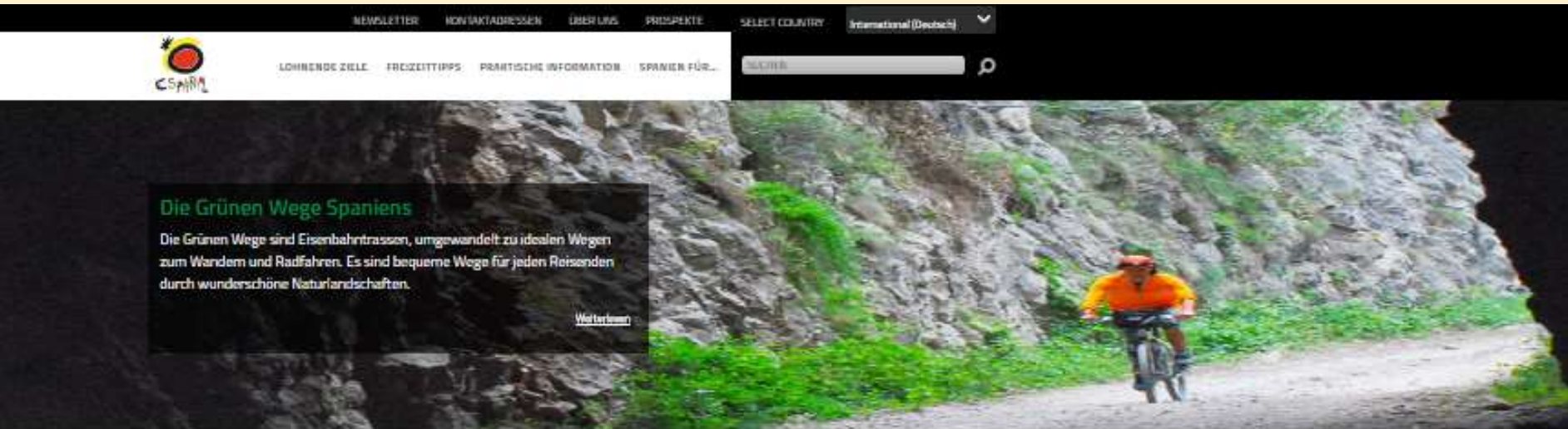
Weitere Informationen

Brochure Vias Verdes

General Greenways brochure. 6 languages.
Downloadable in PDF. Official Cartography

 Promotion on **Spain.info** portal. Official Tourism Abroad ...

But it's not enough! – poor support from the institutions



- 4 Languages (ES / EN / DE / FR)
- Interactive map
- Video Vías Verdes
- Tourism Products / Packages / Experiences “to Sell”



Television series “Vive la Vía”. **18 thirty minute chapters**, shown 11 times in National TV (TVE) since 2004

The screenshot shows the RTVE website interface. At the top left is the logo 'rtve.es' and a dropdown menu for 'Otras secciones en RTVE.es'. Below this is the 'A la carta' section with 'Televisión y Radio' and navigation tabs for 'Televisión', 'La 2', 'Vive la vía', and 'Vive la vía - Vía verde del Plazaola y vía verde del ...'. A secondary navigation bar includes 'tve', 'TV en directo', and 'Can'. The main content area features the 'Vive la Vía' logo and a large video player showing a scenic view of a forest path. To the right of the video player is a smaller inset video showing a man holding a dog. Below the video player, the title 'Vive la vía - Vía verde del Plazaola y vía verde del Tarazónica' is displayed, along with the date '06 nov 2005' and a descriptive subtitle: 'De Navarra a Guipuzcoa por los parajes mas vírgenes del valle de Leizaran, la via verde del Plazaola nos invita a disfrutar de su dulce recorrido sobre el antiguo'.



Available on YouTube video channel
Over 700,000 downloads



NOW: Vías Verdes en “España Directo”. National TV Programme.

19 chapters. Audience: 1 Millions/chapter. Shares: 10%

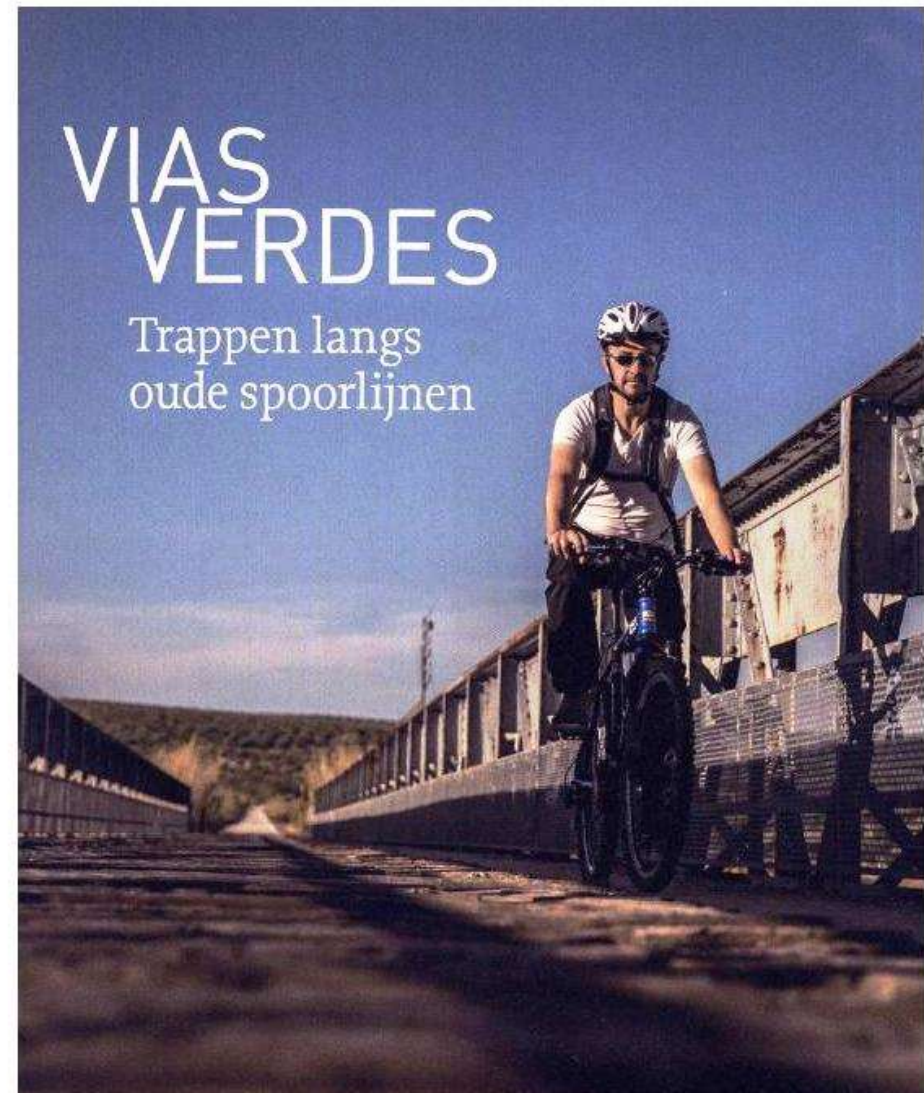




Media contact, press, radio interviews, magazine articles...



PRINT MEDIA
TOURISME ESP. 15 A
Ref : 587



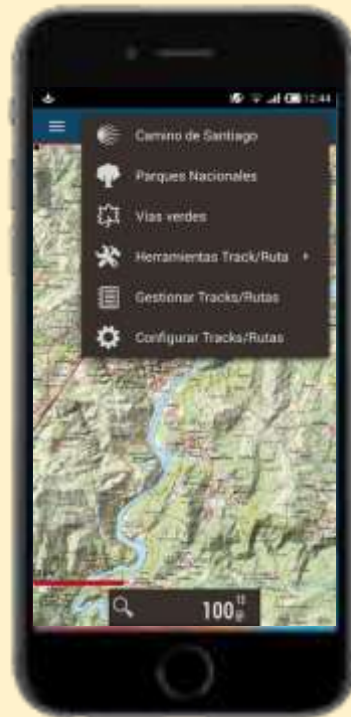
🍁 or even Monography Editions and Radio Programs



🍁 Radio 5 – Radio Nacional de España.
(National Radio)



APP Mapas de España (Maps of Spain)



Centro de Descargas
CENTRO NACIONAL DE INFORMACIÓN GEOGRÁFICA



- National Cartography Centre
- From September 2017
- Available for Android



Vías Verdes at Official Road Map (Edited from 2002 by Ministry of Public Works), GPS tools...



Vía Verde





Booklet – Travel Guides

Guía de Vías Verdes (ed. Anaya) : 3 vols.



GUÍA DE

VOLUMEN I

32 recorridos apasionantes por los antiguos trazados ferroviarios. El acceso más fácil al corazón de una naturaleza insólita.

GUÍA DE

VOLUMEN II

29 recorridos apasionantes por los antiguos trazados ferroviarios. El acceso más fácil al corazón de una naturaleza insólita.

GUÍA DE

VOLUMEN III

30 recorridos apasionantes por los antiguos trazados ferroviarios. El acceso más fácil al corazón de una naturaleza insólita.

Un poco de historia.

Esta senda discurre sobre el trazado de dos ferrocarriles mineros. El primero, que data de 1874, enlazaba las minas de hierro y carbón del Valle de Quiros con la estación de Trubio, sumando 30 km de vías. A este trazado se incorporó un ramal que, desde Caranga de Abajo, enlazaba con los mineros de Jerroga. 10 km adicionales que conformaban un trazado en forma de Y. Por la línea circular los pequeños locomotoras y vagones repletos de mineral que afrontaban a duras penas las fuertes rampas, sobre todo apurando frenos para bajar. Asimismo, los ferrocarriles debían disponer de guardafrenos a bordo de los trenes, efectuando estos empleados las órdenes de atajar o código de silbidos, daba el maquinista. En los guardafrenos se enroscaba de dos vagonetas hacia fuera, con previsiones de muelles y eran frecuentemente colgados de barras que colgaban de la parte superior de un vagón a otros vagones. La crisis más reciente, siendo cerrado

VIAS VERDES **Ficha Técnica**

Localización: Entre Casalarreina y Ezcaray

Longitud: 28 km

Usuarios:

Tipo de firme: Vía Verde con firme mixto: asfalto y tierra compactada.

Medio natural: Bosque de ribera en los márgenes del Oja. Manchas de caducifolias desde Ojacastró hasta Ezcaray. Sierra de la Demanda. Peña de San Torcuato.

Patrimonio cultural: Conjuntos monumentales de Casalarreina y Santo Domingo de la Calzada, Iglesia de Bañares. Casco urbano de Ezcaray e iglesia parroquial.

Infraestructura: Vía Verde. 2 puentes, 4 estaciones y un apeadero.

Cómo llegar: Transporte público: Haro, RENFE, regionales y Grandes Líneas. Ezcaray. Autobuses. Empresa Riojana de Autocaros.

Conexiones: Logroño, 46 km hasta Haro. Vitoria, 46 km hasta Haro.

Cartografía: Mapa Militar de España. Escala 1:50.000. Hojas 169, 170, 202 y 240.



Vías Verdes / Greenways **Stand**. Presence at tourism, cycling and environmental fairs. **FITUR**, Fiets & Wandelbeurs (2016)...



Support to other Project as **Marathon Vías Verdes** that use the Infrastructures but also the Brand

 | PLAZAOLA 11/09/16 | TARRAGONA 30/10/16 | MADRID 05/02/17 | GIRONA 19/02/17 | OJOS NEGROS 09/04/17 | MALLORCA 14/05/17



MARATÓN VÍAS VERDES

 **11/09/16 - PLAZAOLA**

EUSKADI / NAVARRA

 **05/02/17 - MADRID**

ARGANDA DEL REY

 **09/04/17 - OJOS NEGROS**

CASTELLÓN / NAVAJAS



19/02/17 - GIRONA 

GIRONA / PLATJA D'ARO

30/10/16 - TARRAGONA 

TARRAGONA / TORTOSA

14/05/17 - MALLORCA 

COMARCA DE LLEVANT



Social Networks

We manage 4 social Network pages + YouTube



Facebook

- Vías Verdes (Spanish Greenways) + **41.000 followers**
- Andalusian Greenways
- Greenways Product (in English): 500 followers

Follow us!!

Twitter

- Over **5.000** followers at [@viasverdes_ffe](https://twitter.com/viasverdes_ffe) #viasverdes

Instagram

- Over **500** instagramers [viasverdesffe](https://www.instagram.com/viasverdesffe)





Social Networks

Comparison / Pages to watch

Entrada **16** Notificaciones **99** **Estadísticas** Herramientas de publicación Configuración

Añadir páginas Reacciones, comentarios y vec

Página	Total de Me gusta	De la semana pas	Publicaciones de
1  Vías Verdes - Fundación...	37,6K 	0%	14
2  European Cyclists' Fede...	20,8K 	0%	27
3  EuroVelo 6	18,6K 	▲ 0,1%	0
4  Vies Verdes de Girona	10,4K 	▲ 0,1%	17
5  AF3V - véloroutes et voi...	4,6K 	▲ 0,6%	1
6  Vías Verdes de Andalucía	4,2K 	▲ 0,1%	7

Spanish Greenways Day : in May. Since 1999 ... and local activities during all year long. 2018: 6.000 participants



XX Día Nacional de las Vías Verdes

Mapa de las Vías Verdes españolas

www.viasverdes.com

VIAS VERDES

Actividades locales

Actividades de educación ambiental

#VVyRedNatura2000

#DNViasVerdes2018



Convoca



Con el apoyo de





European Greenways Day (September, in coincidence with the European MobilityWeek)

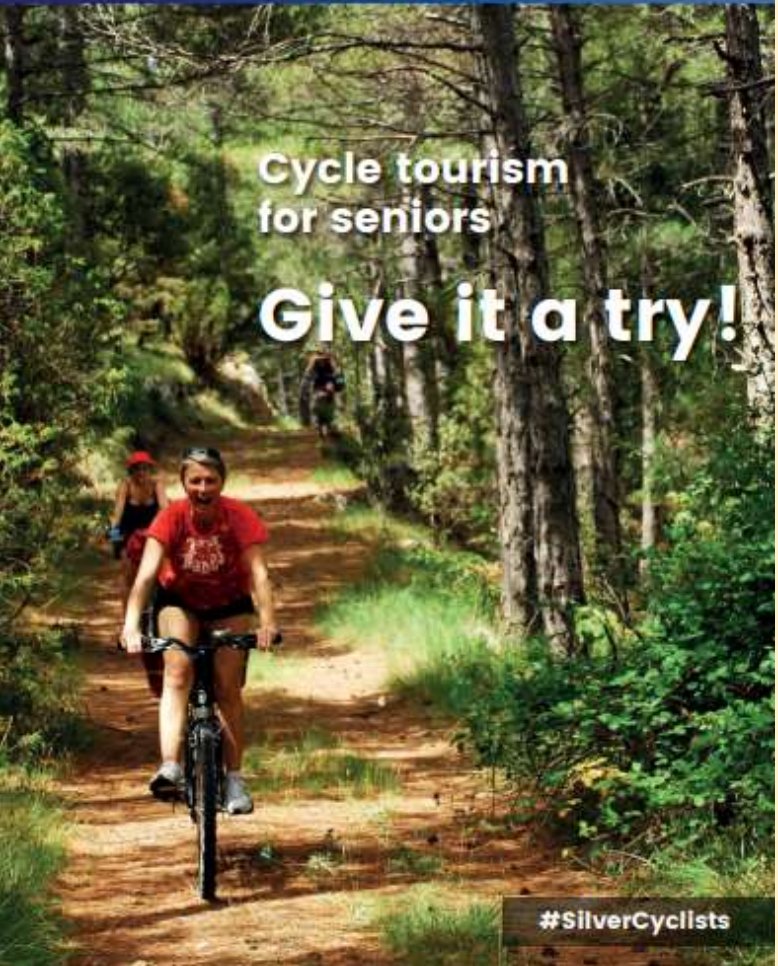




Citizen implication: Key to success. The best way to promote!



Management of European Projects. *Creating Tourism Product*



Cycle tourism
for seniors
Give it a try!

#SilverCyclists

A screenshot of a website interface. On the left, there is a small map of Europe with a red pin in Spain. Below it, the text "BOOKABLE" is visible. The main part of the screenshot is a larger map of Spain with a green line indicating a route. A white pop-up window titled "Rutas Pangea" is overlaid on the map. The pop-up contains the following text: "THE LONGEST SPANISH GREENWAY", "Ride on the Cjce Negroa Greenway, with 160 km, the longest Greenway trail in Spain. From Cella to the Mediterranean Sea in Sagunto, it is an accessible itinerary to all people. The route leads through the jewels of Spanish heritage like Teruel or the Palencia valley.", "From 325,00 €", "More info", "Tel: +34 978 22 2239", and "Email: info@rutaspangea.com". An orange arrow points from the "More info" link in the pop-up to the bottom of the page.



Co-funded by the COSME programme of the European Union



Co-funded by the COSME programme of the European Union



Management of European Projects

Greenways4ALL project :

From Accessible resource...



... to Accessible Tourism



Co-funded by the COSME programme of the European Union





LA SIERRA GREENWAY

La Sierra Greenway, whose route was never crossed by any train, runs for 36 km at the foot of the most southern mountains of the Iberian peninsula. The greenway runs between the towns of Puerto Serrano and Olvera.

This exceptional route, which continues parallel to the banks of numerous rivers, passes through such spectacular places like the nature reserve of Peñón de Zafra magón, where there is a large colony of griffon vultures. These birds are controlled through a modern video surveillance.



DÓNDE TE ESPERAMOS

En Olvera (Cádiz), muy cerca de Ronda, da inicio esta Vía Verde de la Sierra, uno de los itinerarios más atractivos de nuestro país. Estamos en plena naturaleza, entre Cádiz y Sevilla, y a hora y media de Málaga.



10 Product / Tourism Packages of Accessible Greenways in Spain and Portugal by 3 Turoperators

TOUR DETAILS

 TRANSPORTATION: Wheelchair Accessible Van

 TOUR DURATION: 2 nights (3 days)

 OPERATED: all year round

 MEETING POINT: Hotel reception


 PRICE:
430 EUR for 1-2 people
535 EUR for 3-4 people
640 EUR for 5-6 people

For larger groups please ask us for special prices.

The price includes:

- 2 nights at a wagon train hotel (breakfast included)
- Bicycle Rental
- Wheelchair Accessible Taxi to bring you back to the hotel from any point in the greenway
- Gastronomic experience with local products



 More information and online booking at:
www.accessiblemadrid.com

Con un plato típico de la comarca.

DÍA 2. Saldremos desde Olvera tras unas buenas tostadas de pan y aceite para desayunar. Una primera parada en la Estación de Navalagrilla (7km), antes de seguir hacia el Observatorio de Buitres de Zafra magón (9km) veremos su hábitat natural. Llegaremos a Coripe (6km), donde dormiremos en su Antigua Estación.

DÍA 3. Después de desayunar, llegaremos hasta el Río Guadalete (9km), una parada para disfrutar del Monumento Natural Chaparri de la Vega, simplemente espectacular. Saldremos hacia Puerto Serrano (6km), donde comeremos en su Estación de trenes y disfrutaremos de uno de los mejores atardeceres de Andalucía.

LA PROPUESTA PARA PASÁRTELO BIEN

Una escapada perfecta para hacerla en familia o con tus amigos. La propuesta es pasear en bicicleta por la mañana realizando paradas en tramos cortos, y por la tarde disfrutar de experiencias únicas en los Pueblos Blancos de Grazalema.

LA ORGANIZACIÓN Y LA ESTANCIA

Una noche dormirás en un vagón de tren y otra en una antigua estación, configurados como apartamentos totalmente accesibles y adaptados, que hemos elegido especialmente para ti. Sólo preocúpate de pasártelo bien.



www.turismovivencial.com
www.handmadeexperiences.com
reservas@turismovivencial.com

Teléfono +34 936571221 Ext. 5323
Móvil +34 610129044

Viaje operado por TURISMO VIVENCIAL, S.L. 202215-3

Incluido: 3 días y 2 noches en apartamentos/bungalows adaptados con capacidad para 4 personas, en régimen de pensión completa (vino y agua en las comidas). Transporte de tu vehículo al punto de partida. Alquiler de bicicletas, incluido la adaptada. Avión local en las visitas, entradas y seguro de asistencia en viaje.

Opcional: te acompañaremos a una almazara para que degustes el mejor aceite virgen extra; a un obrador donde mover la masa con las que hacemos nuestros dulces de toda la vida o podrás hacer tu propio queso.



Desde
210€
por persona

#Greenways Heritage – Creating Tourism Products



+

VIAS VERDES



Co-funded by the COSME programme
of the European Union

Some recognitions ...



Spanish Greenways / Vías Verdes received the first International **Best Practises Award – Habitat Programme of United Nations (2000)**, to promote the transference of this “programme” to other regions in the world.



Europa Nostra Award



...and others



ASSOCIATION EUROPÉENNE DES VOIES VERTES
EUROPEAN GREENWAYS ASSOCIATION
ASOCIACIÓN EUROPEA DE VÍAS VERDES

- Members of European Greenways Association

- President: **Rever Med** (Former Secretary (From 2007 to 2017))

Manager of European Projects:

- **Rever Med**
- **Naviki**
- **Greenways4Tour**
- **Greenways Product**
- **Greenways Outdoor**
- **Silvr Cyclists**
- **Greenways4ALL**
- **Greenways Heritage**

Big Thanks and Congratulations to EGWA !
It has been a pleasure to share this 20 YEARS !





Greenways & Voies Verts...

**Contributing to the
development of our continent**

**Thanks for your attention
Merci beaucoup**

**Carmen Aycart Luengo
caycart@viasverdesandalucia.es**

**Arantxa Hernández Colorado
ahcolorado@ffe.es**

www.viasverdes.com



@viasverdes_ffe

