



# Red de Itinerarios Naturales

Recorridos para el Fomento del Desarrollo  
Sostenible del Medio Rural

Dirección General de Desarrollo Sostenible del Medio Rural

V CONFERENCIA EUROPEA DE VIAS VERDES

V EUROPEAN GREENWAYS CONFERENCE

Madrid, 10-11 junio 2010



## Índice

Antecedentes de la Red

Acuerdo del Consejo de Ministros

Programa de Caminos Naturales

Hacia la Red de Itinerarios Naturales

Plan Director de la Red de Itinerarios Naturales

Presentación de la web de la Red



## Antecedentes de la Red

**1993 – Programa “Tejido Verde”** – Recuperación de itinerarios ferroviarios obsoletos para un nuevo uso (antiguo MOPTMA)

**1996 – Programa de Caminos Naturales** (recién creado MMA)  
Se introducen nuevos caminos apoyados en Caminos Reales, Vías pecuarias, Caminos de sirga, Senderos de montaña, Senderos de ribera y Caminos de servicio de antiguos canales.

## PROGRAMA de la RED DE ITINERARIOS NATURALES

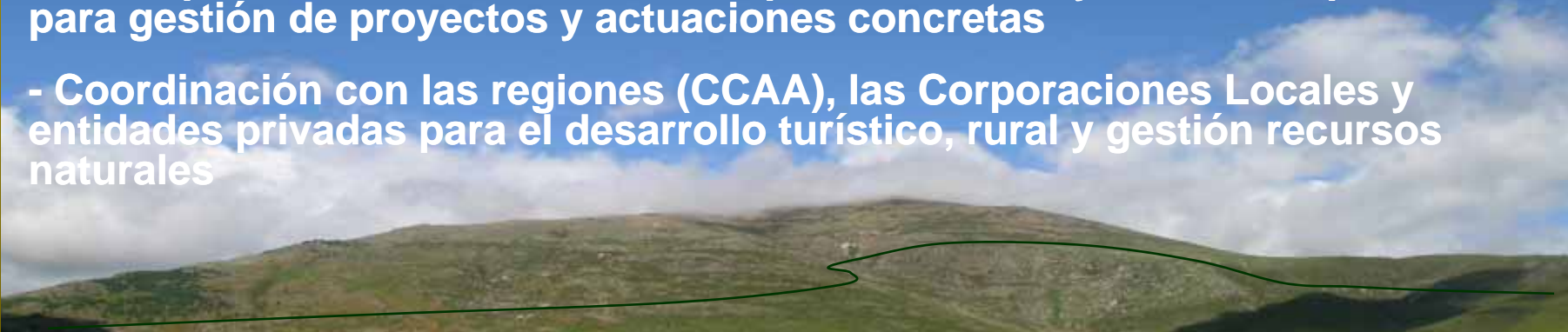
Implementar la Red de Caminos Naturales con itinerarios de gran longitud (>100 km). Recuperación de infraestructuras existentes (en desuso o no): vías pecuarias, senderos de ribera, caminos de sirga y vías de comunicación históricas...

## Consejo de Ministros (24 de julio de 2009):

Encomienda al MARM y al MITYC medidas para el fomento del desarrollo turístico sostenible del medio rural.



- Uso alternativo de infraestructuras en desuso (vías pecuarias, líneas de ferrocarril, carreteras abandonadas o caminos históricos)
- Consolidación de una malla para una Red Nacional coherente, armónica y equilibrada.
- Realización de inventarios de los recursos naturales y culturales a lo largo de los itinerarios, integración en los espacios naturales y paisajes
- Creación de una marca de productos turísticos vinculados a la Red
- Promoción y divulgación fomentando el empleo y la diversificación
- **Intercambio de información y colaboración**
- **Establecimiento de estrategias de divulgación conjuntas**
- **Participación mutua en sociedades públicas, foros y ámbitos específicos para gestión de proyectos y actuaciones concretas**
- **Coordinación con las regiones (CCAA), las Corporaciones Locales y entidades privadas para el desarrollo turístico, rural y gestión recursos naturales**





## Programa de Caminos Naturales

### OBJETIVOS

- Mantener el uso público de las infraestructuras de comunicación
- Dar respuesta a la demanda social de servicios turísticos alternativos
- Facilitar a la población el acceso a una experiencia deportiva, cultural, educativa y de contacto con la naturaleza
- Favorecer el desarrollo sostenible de la zona mediante la potenciación de los recursos económicos, el fomento del empleo y el asentamiento de la población en su lugar de origen.



## Características técnicas de los Caminos Naturales

- Consolidación del firme; drenajes
- Ancho de plataforma entre 2,50 y 4,00 m.
- Rehabilitación/consolidación de antiguas estructuras
- Creación de áreas de descanso.
- Señalización homogénea.
- Rehabilitación de edificios (Centros de Interpretación)



## Condiciones de gestión de los Caminos Naturales

### Existencia de un Promotor distinto del MARM:

- Disponibilidad de terrenos
- Redacción del proyecto según criterios establecidos
- Mantenimiento y promoción+seguro de responsabilidad civil

### Compromisos del MARM:

- Controlar la calidad de los proyectos
- Encargo del concurso para la ejecución
- Ejecución de la obra
- Entrega de la obra al Promotor





## Obras puestas en servicio por el Programa de Caminos Naturales desde el 1993 al 2009

- 60 caminos
- 2.543 km
- 65,58 millones de euros  
(43.000€/km)
- Longitud media de 26 km/camino,  
con longitudes máximas de unos  
60 km
- Culminación del Camino del Ebro  
con una longitud de 1.150 km que  
abre el nuevo concepto de  
itinerarios naturales

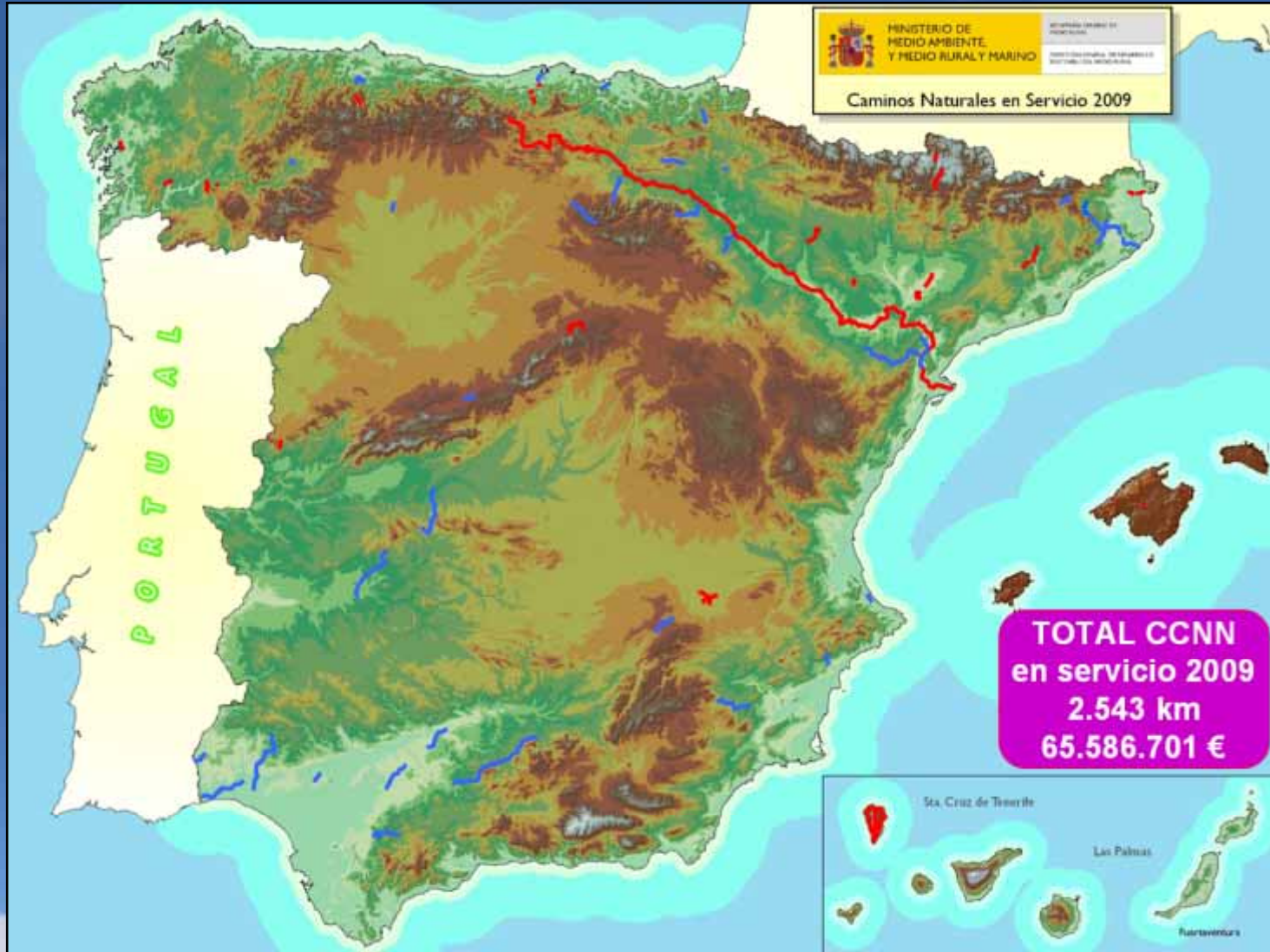


# Red de Itinerarios Naturales



GOBIERNO DE ESPAÑA

MINISTERIO DE MEDIO AMBIENTE Y MEDIO RURAL Y MARINO



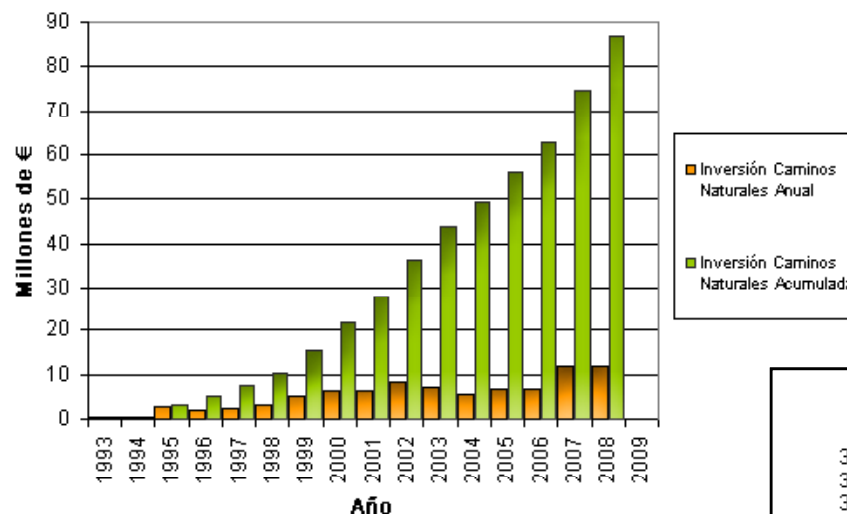
# Red de Itinerarios Naturales



GOBIERNO DE ESPAÑA

MINISTERIO DE MEDIO AMBIENTE Y MEDIO RURAL Y MARINO

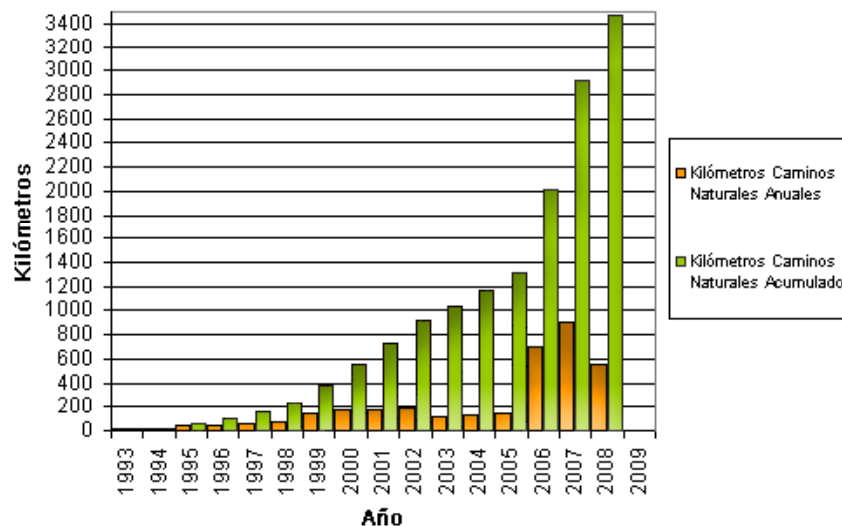
### Programa de Caminos Naturales. Inversiones



€año desde 1993 hasta 2009

km/año desde 1993 hasta 2009

### Programa de Caminos Naturales. Kilómetros ejecutados





## Hacia la Red de Itinerarios Naturales

### FINALIDAD

- Dotar de una red de itinerarios de gran longitud
- Completar el Programa de Caminos Naturales existente
- Tener desarrollo mayor de 100 kilómetros
- Tres niveles: nacional (>300km), regional (150-300Km) y complementarios (< 150Km)

### OBJETIVOS

- Promover calidad de vida, salud y educación ambiental
- Desarrollar turismo ambiental y cultural
- Valorar recursos patrimoniales naturales y culturales
- Promover la movilidad sostenible
- Defender los dominios Público Hidráulico y Marítimo Terrestre

## Características

- Similitud de diseño como marca de calidad
- Señalización homogénea: orientación, seguridad, mínimo impacto visual
- Conservación idónea
- Programas de información, seguimiento y gestión homogéneos



## Tipología

- Anchura diversa (desde 1 a 4 m de ancho).
- Pendiente, firme y accesibilidad variable.
- **VALOR CLAVE:**  
Su continuidad y su capacidad de mallar el territorio.



## Obras puestas en marcha en 2009 al amparo del Plan E

- 13 nuevos caminos naturales; 2 sobre infraestructuras ferroviarias
- Un total de 4.079 km. de nuevos caminos. Se incluyen los nuevos caminos del Tajo y el Duero
- La inversión prevista:  
31 millones de €
- Inversión adicional de 9,9 millones de euros en Mantenimiento de antiguos caminos



## Plan Director de la Red de Itinerarios Naturales

- Vigencia de 10 años
- Propuestas de categorías y trazados que debe estar en servicio el año 2020
- Objetivo de los 8.000 km para la Red
- Consensuado con las Administraciones Territoriales y los demás agentes sociales



# Red de Itinerarios Naturales

WEB de la Red:

[www.mapa.es/es/desarrollo/pags/caminos\\_naturales/caminos\\_naturales.htm](http://www.mapa.es/es/desarrollo/pags/caminos_naturales/caminos_naturales.htm)

**GOBIERNO DE ESPAÑA** | MINISTERIO DE MEDIO AMBIENTE Y MEDIO RURAL Y MARINO

Mapa del web | Buscador

**Desarrollo Rural**

- Introducción
- Legislación sobre Desarrollo Rural
- Ley para el Desarrollo Sostenible del Medio Rural
- El Desarrollo Rural en la PAC
- Reforma de la PAC y Desarrollo Rural
- Programación 2007-2013
- Fondos de financiación de la U.E. y Programas Desarrollo Rural
- Unidad de Promoción y Animación del Desarrollo Rural
- Regadio y gestión de recursos hídricos
- Mejora de explotaciones agrarias
- Ayudas para incorporación de agricultores jóvenes
- Cese anticipado de la actividad agraria
- Medidas agroambientales
- Indemnizaciones a zonas desfavorecidas
- Forestación de tierras agrarias
- Formación
- Natura 2000
- Sensibilización ambiental para el sector agrario
- Evaluaciones
- Sistema de Información Agrícola para el Regadío (SIAR)
- Las mujeres en el medio rural
- Condicionalidad

**Caminos Naturales**

En esta página:

- El Programa de Caminos Naturales
- Cómo integrarse en el Programa
- Inversiones

**CAMINOS NATURALES**

En un momento en que la importancia de la Naturaleza crece imparablemente en las conciencias humanas y que el ejercicio al aire libre se instala cada vez más en la nueva concepción de la salud, desde el Ministerio de Medio Ambiente y Medio Rural y Marino se quiere contribuir a la observación y la conservación de nuestros espacios naturales, mediante la recuperación de infraestructuras actualmente en desuso que permitan ese disfrute del entorno natural que las alberga. Esto se lleva a cabo mediante el "Programa de Caminos Naturales".

Selección de sector

**Caminos Naturales:**

Selección de Sector:

**EL PROGRAMA DE CAMINOS NATURALES**

El "Programa de Caminos Naturales" está basado en acciones encaminadas a dar un uso alternativo a aquellas infraestructuras (vías pecuarias, líneas de ferrocarril, carreteras abandonadas o caminos "históricos") en las que ha caído en desuso la finalidad con la que fueron creadas.

Esta comarca atraviesa entre sus ríos el río Miño, que actúa como divisorio natural entre las provincias de Orense y Lugo, hasta por convertirse su caudal continental en Mar de Lugo (Lago). Caracterizada esencialmente por sus valores culturales y su gran biodiversidad, la Ribeira Sacra, también llamada de la Desembarcación de Dique de los ríos, muestra paisajes y arquitectura tan espectacular y única como las Capleiras del S.X.

El Camino Natural de la Ribeira Sacra consta de varios tramos:

**1- DE PARADISO DEL MONASTERO DE SANTA COSTURA**

**MIDE**

1. UN PARADISO DEL S.XI, ENTORNADO EN SANTA COSTURA

Superficie del medio natural	1.000 ha	Elemento clave	1998 m
Eligibilidad al Plan Nacional	1.000 ha	Elemento clave	1998 m
Intensidad de aprovechamiento	1.000 ha	Elemento clave	1998 m
Carácter de entorno (paisaje)	1.000 ha	Elemento clave	1998 m

Paradiso del S.XI

Este tramo comienza en la entrada del pueblo de Paradiso del S.XI, donde el conde de Barcelos, el "D. Berquiluar", desde su casa ubicada entre las catedrales, organizó las fiestas blancas y negras, hasta el punto que se conserva el "Castro". Comienza hacia la derecha como 200 m para dar paso a la izquierda por la carretera que se dirige a Paradiso.

Una vez alcanzado el casco urbano de este pequeño poblado, el terreno pasa a ser una fuente y gira a la izquierda por un camino señalizado de tierra que comienza entre ríos de agua y cascadas.

Paradiso, hasta llegar a la carretera que va hacia los Forxos o los Baños de Madrid. En este punto la ruta desciende hasta un cruce ubicado junto a un parking, cerca de un campo de fútbol y un área recreativa. A pesar de que el Camino Natural comienza por la izquierda, desde la zona hacia un río y desciende a la derecha para volver los Baños de Madrid, en el momento en que se cruzan los caminos de río.

**EL ENTORNADO RURAL DE LA RIBEIRA**

**Información de la Red**

**DESCRIPCIÓN DE LA RIBERA SACRA DE ORENSE**

Ubicada en el noroeste de Galicia, la Ribeira Sacra de Orense, que se extiende por un espacio de unos 100 km, posee un relieve de gran belleza paisajística, atravesado por un río que desemboca en el mar.

Antes de adentrarse en un viaje por esta zona, el primero de los que se realiza es el camino de la Ribeira Sacra de Orense.

La Ribeira Sacra de Orense, de hecho, es un espacio de gran belleza paisajística, que se extiende por un espacio de unos 100 km, que se extiende por un espacio de unos 100 km, que se extiende por un espacio de unos 100 km.

Por tanto, para disfrutar de esta zona, se debe ir con un coche que permita el acceso a la zona, ya que no se puede ir en autobús, ya que no hay líneas de autobús que permitan el acceso a esta zona.

**MANEJO DE LA RIBERA SACRA**

El manejo de la Ribeira Sacra de Orense, que se extiende por un espacio de unos 100 km, que se extiende por un espacio de unos 100 km, que se extiende por un espacio de unos 100 km.

La Ribeira Sacra de Orense, de hecho, es un espacio de gran belleza paisajística, que se extiende por un espacio de unos 100 km, que se extiende por un espacio de unos 100 km, que se extiende por un espacio de unos 100 km.

**DESCARGAS**

**GPS**

- Camino natural de la Ribeira Sacra

**ENLACES DE INTERÉS**

**Enlaces**

- Comunidad Virtual de la Ribeira Sacra
- Consortio de Turismo de la Ribeira Sacra
- Página web de Monforte de Lemos, capital de la comarca de Ribeira Sacra
- Página del concello de Ribas do Sil
- Consellería de Cultura e Turismo de la Xunta de Galicia



**GRACIAS POR SU ATENCIÓN**

**Dirección General de Desarrollo Sostenible del Medio Rural**

Junio de 2010